

これまでの福島・毛馬管内河川レンジャー活動の状況

1. 概況

福島・毛馬出張所管内で河川レンジャーが誕生したのは平成 17 年度からであり、これまでに 247 回の活動が実施され、約 2 万人が活動に参加している。

河川レンジャー数は、平成 17 年に 2 名からスタートし、以後、4~7 名の間で推移している。

活動分類からみると、管内で過去最も多く活動が行われているのは、自然観察に関するもので、河川美化、水利用に関連する活動は回数が少ない。参加者数が多いのは広報に関する活動であり、これまでに参加者は 6,000 名を超えている。これは当管内で行われた全活動参加者数の約 1/3 に相当する。

表 福島・毛馬管内河川レンジャー活動状況(平成 17 年~23 年)

| 年度 | 河川レンジャー数 | | 河川美化 | 環境保全 | 啓発その他 | 広報 | 自然観察 | 水利用 | 防災 | 総計 |
|----|----------|------|-------|------|-------|-------|-------|-----|-------|--------|
| 17 | 2名 | 実施回数 | | | | | 9 | | 2 | 11 |
| | | 参加者数 | | | | | 45 | | 130 | 175 |
| 18 | 4名 | 実施回数 | | 2 | 6 | 1 | 10 | | 2 | 21 |
| | | 参加者数 | | 96 | 349 | 58 | 50 | | 94 | 647 |
| 19 | 4名 | 実施回数 | 2 | 2 | 1 | | 15 | | 3 | 23 |
| | | 参加者数 | 928 | 106 | 15 | | 75 | | 187 | 1,311 |
| 20 | 4名 | 実施回数 | 2 | 5 | 3 | 6 | 19 | | 8 | 43 |
| | | 参加者数 | 71 | 136 | 164 | 334 | 458 | | 815 | 1,978 |
| 21 | 6名 | 実施回数 | 1 | 3 | 3 | 2 | 18 | 4 | 6 | 37 |
| | | 参加者数 | 1,349 | 87 | 122 | 3,479 | 474 | 55 | 649 | 6,215 |
| 22 | 7名 | 実施回数 | 1 | 9 | 4 | 11 | 19 | | 13 | 57 |
| | | 参加者数 | 769 | 221 | 802 | 1,627 | 539 | | 1,237 | 5,195 |
| 23 | 5名 | 実施回数 | 1 | 16 | 8 | 3 | 6 | 2 | 19 | 55 |
| | | 参加者数 | 60 | 278 | 625 | 507 | 266 | 97 | 1,827 | 3,660 |
| 合計 | | 実施回数 | 7 | 37 | 25 | 23 | 96 | 6 | 53 | 247 |
| | | 参加者数 | 3,177 | 924 | 2,077 | 6,005 | 1,907 | 152 | 4,939 | 19,181 |

*当管内で活動している河川レンジャーアドバイザーの活動も含めて算定

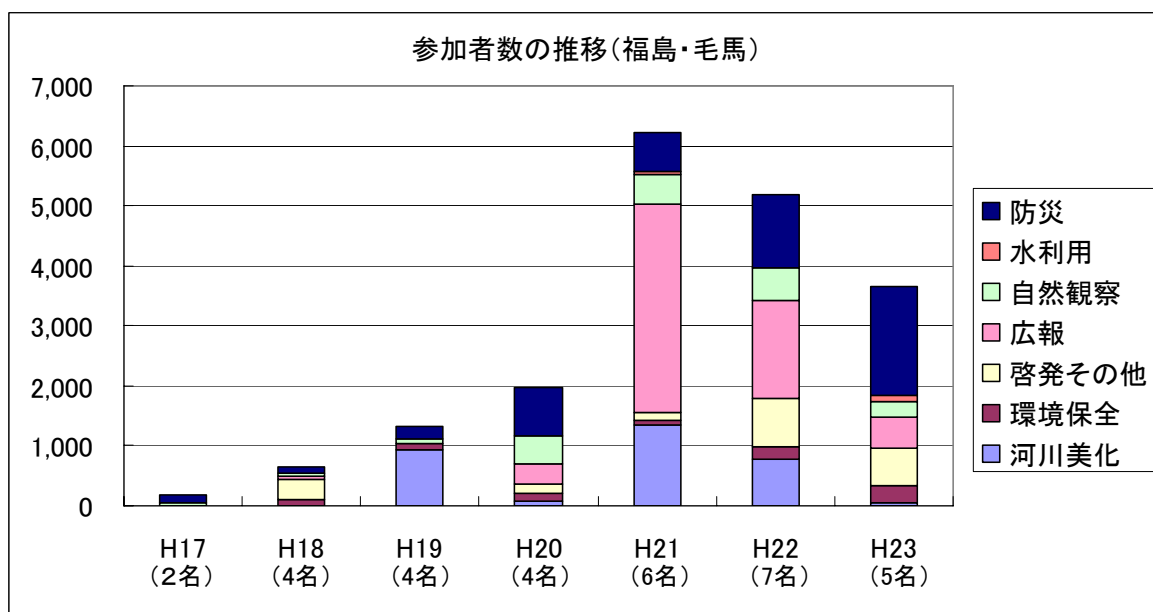
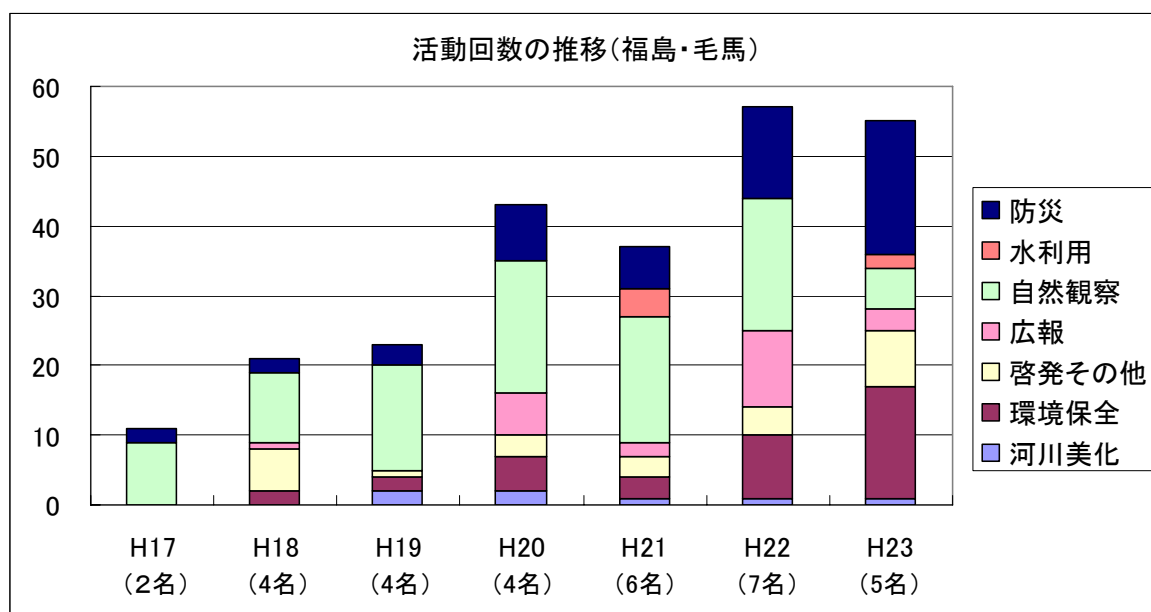
*活動内容分類の定義は以下の通り

| 分類名 | 内容 |
|-------|-------------------------------|
| 河川美化 | 河川清掃活動等の河川美化活動 |
| 環境保全 | ヨシ原の保全活動、外来種対策等、淀川の環境保全に関する活動 |
| 啓発その他 | 全般的な河川の学習、啓発活動等 |
| 広報 | 河川レンジャーに関する説明や活動紹介、淀川に関する紹介など |
| 自然観察 | 野鳥観察など、淀川の自然を観察する活動 |
| 水利用 | 河川水の利活用を学ぶ活動等 |
| 防災 | 防災施設の見学や治水について学ぶ活動 |

活動回数の推移を見ると、平成 17～20 年度までは増加を続けているが、平成 21 年度に活動回数が一旦減少し、その後はさらに活発な活動状況となっている。

参加者数では、平成 21 年度が最大となっている。この年は新淀川開削 100 周年であり、関連する広報活動が実施され、広報活動への参加者が多かったためと考えられる。

また、平成 22 年、23 年度は前年に比べると参加者数が減少している。当管内の河川レンジャーの数も減少していることに加え、広報に関する活動の回数および参加者数の減少が大きく影響している。



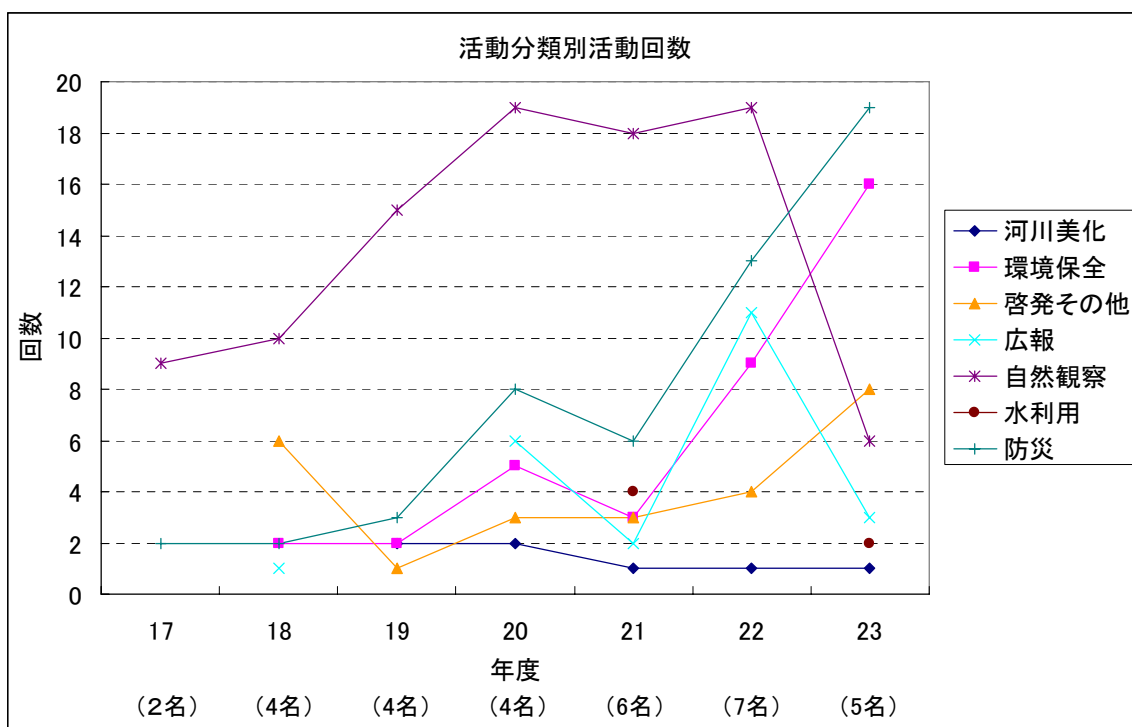
2. 活動内容/回数

活動内容/回数について着目すると、当初は自然観察を中心とした活動が行われてきているが、徐々に様々な活動が行われるようになり、平成23年度は防災、環境保全の活動が数多く実施されている。また、自然観察については、1/3に減少している。

水利用、河川美化については、これまであまり実施されていない活動である。

表 福島・毛馬管内河川レンジャー活動回数（平成17～23年）

| 年度 | 河川美化 | 環境保全 | 啓発その他 | 広報 | 自然観察 | 水利用 | 防災 | 総計 |
|----|------|------|-------|----|------|-----|----|-----|
| 17 | | | | | 9 | | 2 | 11 |
| 18 | | 2 | 6 | 1 | 10 | | 2 | 21 |
| 19 | 2 | 2 | 1 | | 15 | | 3 | 23 |
| 20 | 2 | 5 | 3 | 6 | 19 | | 8 | 43 |
| 21 | 1 | 3 | 3 | 2 | 18 | 4 | 6 | 37 |
| 22 | 1 | 9 | 4 | 11 | 19 | | 13 | 57 |
| 23 | 1 | 16 | 8 | 3 | 6 | 2 | 19 | 55 |
| 合計 | 7 | 37 | 25 | 23 | 96 | 6 | 53 | 247 |



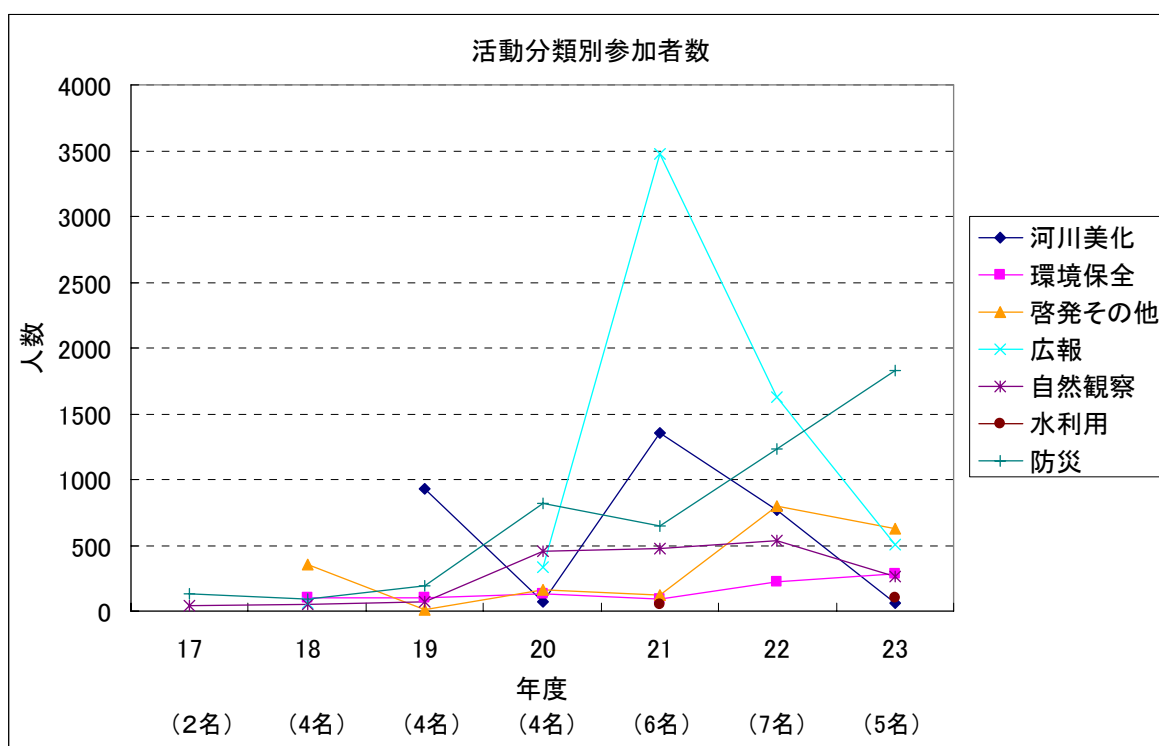
3. 活動内容/参加者数

活動内容/参加者数について着目すると、広報活動は多くの参加者を集めており、過去7年間の累計で最も多い参加者数となっている。広報活動はイベント性が高く、1回あたりの参加者数が多いが、開催回数が減ると参加者数も大きく減少する。

近年活動回数が増えている環境保全については、参加者数はさほど多くない。防災については、参加者数が年々増えてきており、平成23年度には最も参加者数の多い活動となっている。

表 福島・毛馬管内河川レンジャー活動参加者数（平成17～23年）

| 年度 | 河川美化 | 環境保全 | 啓発その他 | 広報 | 自然観察 | 水利用 | 防災 | 総計 |
|----|-------|------|-------|-------|-------|-----|-------|--------|
| 17 | | | | | 45 | | 130 | 175 |
| 18 | | 96 | 349 | 58 | 50 | | 94 | 647 |
| 19 | 928 | 106 | 15 | | 75 | | 187 | 1,311 |
| 20 | 71 | 136 | 164 | 334 | 458 | | 815 | 1,978 |
| 21 | 1,349 | 87 | 122 | 3,479 | 474 | 55 | 649 | 6,215 |
| 22 | 769 | 221 | 802 | 1,627 | 539 | | 1,237 | 5,195 |
| 23 | 60 | 278 | 625 | 507 | 266 | 97 | 1,827 | 3,660 |
| 合計 | 3,177 | 924 | 2,077 | 6,005 | 1,907 | 152 | 4,939 | 19,181 |



4. 活動内容/活動場所

これまでに福島・毛馬管内で実施された活動を行政区で整理すると以下の通りである。当管内では、自然観察、防災を目的とした活動を中心に、淀川区において最も活発に活動が行われており、活動回数は 150 回を超えている。次いで東淀川区での活動が多くなっている。淀川最下流部の西淀川区、此花区における活動は非常に少ない。

表 活動内容/行政区における活動回数（平成 17～23 年）

| 活動区域 | 種別 | 河川 美化 | 環境 保全 | 啓発 その他 | 広報 | 自然 観察 | 水利用 | 防災 | 総計 |
|------|----------|------------|-----------|-------------|-------------|-------------|----------|-------------|---------------|
| 西淀川区 | 回数 人数 | | | | | | | 2 35 | 2 35 |
| 淀川区 | 回数 人数 | 3 3,018 | 19 260 | 14 1,219 | 15 4,326 | 72 1,497 | 2 97 | 34 4,381 | 159 14,798 |
| 東淀川区 | 回数 人数 | 1 60 | 5 155 | 7 545 | 2 219 | 53 745 | 5 136 | 2 92 | 75 1,952 |
| 此花区 | 回数 人数 | | | | | | | 1 14 | 1 14 |
| 福島区 | 回数 人数 | | | | | 24 325 | | | 24 325 |
| 北区 | 回数 人数 | | 1 20 | 2 292 | 4 602 | 12 115 | | | 19 1,029 |
| 都島区 | 回数 人数 | 3 99 | 1 25 | 3 107 | | 1 14 | 1 16 | 11 379 | 20 640 |
| 旭区 | 回数 人数 | | 6 302 | | | 2 22 | | | 8 324 |
| その他 | 回数 人数 | | 6 174 | 1 17 | 3 859 | 5 61 | | 5 110 | 20 1,221 |

* 複数区にまたがる活動はそれぞれの区でカウントしている



図 福島・毛馬管内 行政区

①西淀川区

西淀川区では、はじめて河川レンジャー活動が実施された平成 21 年から 23 年までの 3 年間に、2 件の活動が実施されている。

いずれも住吉神社を起点に河川に係わる史跡・施設等をめぐるもので、防災を目的とした活動である。

表 西淀川区における河川レンジャー活動一覧

| 活動区域 | 活動場所 分類 | 活動場所 | 年度 | 河川 美化 | 環境 保全 | 啓発 その他 | 広報 | 自然 観察 | 水利用 | 防災 | 総計 |
|------|--------------|-------------|----|----------|----------|-----------|----|----------|-----|----|----|
| 西淀川区 | 河川区域外 コース | 住吉神社～淀川大橋陸閣 | 21 | | | | | | | 1 | 1 |
| | | 住吉神社～矢倉海岸 | 22 | | | | | | | 1 | 1 |
| | 河川区域外コース 集計 | | | 0 | 0 | 0 | 0 | 0 | 0 | 2 | 2 |
| 総計 | | | | | | | | | | 2 | 2 |

*活動場所の分類の考え方について（各区河川レンジャー活動一覧に適用）

河川区域内ポイント：河川区域内でポイント的に実施

河川区域内コース：河川区域内で複数ポイントで実施

河川区域外コース：河川区域外でポイント的に実施

河川区域外コース：河川区域内で複数ポイントで実施

河川管理施設：排水機場、大堰、水門など関連施設

学校：小中学校、大学など

行政庁舎等：区役所等

公共施設等：図書館、資料館等

②淀川区

淀川区では、平成 17 年から 23 年までの 7 年間に 159 件の活動が実施されている。

活動開始当初は、自然観察を目的とした活動が中心であったが、年々、活動場所、活動内容ともにバラエティに富むものとなってきている。

河川区域内では、十三干潟、十三野草地区、西中島地区などで環境保全を目的とした活動が活発に行われており、福島・毛馬管内における河川レンジャー活動の主要な活動ポイントとなっている。

小中学校において継続的に活動が行われているのも淀川区の特徴である。なかでも十三中学校では、平成 19 年から毎年継続的に防災について学ぶ活動が行われている。また、野中小学校では十三干潟を活用した取り組みが実施されている。

行政庁舎としては淀川区役所が活用されており、環境保全、啓発その他、広報など、ほぼ毎年レンジャー活動が行われている。

近隣の東淀川区、福島区、北区、都島区などにまたがって実施されている活動も盛んであり、十三干潟から柴島干潟にかけて自然観察、淀川区役所を起点に河川管理施設、水道施設等をめぐり学ぶ活動などが行われている。

表 淀川区における河川レンジャー活動一覧

| 活動区域 | 活動場所 分類 | 活動場所 | 年度 | 河川 美化 | 環境 保全 | 啓発 その他 | 広報 | 自然 観察 | 水利用 | 防災 | 総計 | | |
|-----------------------------|---------------------------------|-----------------------------|----|----------|----------|-----------|----|----------|-----|----|-----|----|---|
| 淀川区 | 河川区域内 ポイント | 英真学園高校十三大橋付近河川 敷 十三千潟 | 19 | 1 | | | | | | | 1 | | |
| | | | 21 | | | | 1 | | 1 | | | | |
| | | | 22 | | 4 | | | 1 | | 5 | | | |
| | | 23 | | 11 | | | 3 | | 14 | | | | |
| | | 新十三大橋下流河川敷 | 17 | | | | | | | 2 | 2 | | |
| | | | 18 | | | | 2 | | | | 2 | | |
| | | | 19 | | | | | | | 1 | 1 | | |
| | | | 21 | | | | | | | 1 | 1 | | |
| | | 淀川河川公園 十三野草地区 | 20 | | | | 1 | | | | 1 | 2 | |
| | | | 21 | | | | | 1 | | | | 1 | |
| | | | 23 | | | | | | | 1 | | 1 | |
| | | 淀川河川公園 西中島地区 | 18 | | | | | 1 | | | | 1 | |
| | | | 19 | | | | 1 | | | | | 1 | |
| | | | 20 | | | 1 | | 2 | | | | 3 | |
| | 21 | | | | | | 1 | | | | 1 | | |
| | 22 | | | | | 1 | | | | | 1 | | |
| | 23 | | | | | | 1 | | | 1 | | | |
| | 河川区域内ポイント 集計 | | | | 1 | 16 | 5 | 6 | 5 | 0 | 6 | 39 | |
| | 河川区域内 コース | 十三千潟～淀川河川公園 西中島 地区 | 20 | | | | | | 1 | | | 1 | |
| | | | 21 | | | | | 1 | | | 1 | | |
| | | 淀川河川公園 十三野草地区～西 中島地区 | 21 | 1 | | | | | | | | 1 | |
| | | | 22 | 1 | | | 1 | | | | | 2 | |
| | 23 | | | | 1 | | | | | | 1 | | |
| | 河川区域内コース 集計 | | | | 2 | 0 | 1 | 1 | 3 | 0 | 0 | 7 | |
| | 学校 | 大阪市立 加島小学校 | 18 | | | | 1 | | | | | 1 | |
| | | | 22 | | | | | 1 | | | | 1 | |
| | | 大阪市立 十三小学校 | 21 | | | | | | 1 | | | 1 | |
| | | | 22 | | | | | | 1 | | | 1 | |
| | | 大阪市立 柏里小学校 | 20 | | | | 1 | | | | | 1 | |
| | | | 21 | | | | 1 | | | | | 1 | |
| | | 大阪市立 野中中学校 | 18 | | | | 1 | | | | | 1 | |
| | | | 20 | | | | | | | 1 | | 1 | |
| | | | 21 | | | | | | | 1 | | 1 | |
| | | | 22 | | | | | | | 1 | | 1 | |
| | | 23 | | | | | | | | 1 | 1 | | |
| | | 大阪市立 十三中学校 | 19 | | | | | | | | | 1 | 1 |
| | | | 20 | | | | | | | | | 2 | 2 |
| | | | 21 | | | | | | | | | 3 | 3 |
| | | | 22 | | | | | | | | | 1 | 1 |
| 23 | | | | | | | | | | | 8 | 8 | |
| 大阪市立 新北野中学校 | 20 | | | | | | | | | 1 | 1 | | |
| | 21 | | | | | | | | | 1 | 1 | | |
| | 22 | | | | | | | | | 2 | 2 | | |
| | 23 | | | | | | | | | 1 | 1 | | |
| 大阪市立 美津島中学校 | 22 | | | | | | | | | 1 | 1 | | |
| | 22 | | | | | | | | | 1 | 1 | | |
| 学校 集計 | | | | 0 | 0 | 4 | 1 | 5 | 0 | 22 | 32 | | |
| 行政庁舎等 | 淀川区役所 | 18 | | | | 1 | | | | | 1 | | |
| | | 20 | | | | 1 | | | | 1 | 5 | | |
| | | 22 | | 1 | | | 3 | | | 1 | 2 | | |
| | | 23 | | | | 2 | 1 | 1 | | 1 | 5 | | |
| 行政庁舎等 集計 | | | | | 1 | 4 | 5 | 1 | | 2 | 13 | | |
| 公共施設等 | 十三憩いの家 | 23 | | | | | | | | | 1 | | |
| | | 23 | | | | | | | | | 2 | | |
| | | 22 | | | | | 1 | | | | 1 | | |
| 淀川図書館 | 23 | | | | | | 1 | | | | 1 | | |
| | 23 | | 1 | | | | | | | | 1 | | |
| 公共施設等 集計 | | | | | 1 | | 1 | | | 3 | 5 | | |
| 淀川区 集計 | | | | 3 | 18 | 14 | 14 | 14 | 0 | 33 | 96 | | |
| 淀川区・東淀 川区・都島区・ 北区・福島区 | 河川区域内 コース | 十三千潟～柴島干潟 | 17 | | | | | 9 | | | 9 | | |
| | | | 18 | | | | | 10 | | | 10 | | |
| | | | 19 | | | | | 14 | | | 14 | | |
| | | | 20 | | | | 1 | 7 | | | 8 | | |
| | | | 23 | | 1 | | | | | | 1 | | |
| | 十三千潟～柴島干潟、水道記念館 海老江再生干潟～十三千潟 | 20 | | | | | | 6 | | | 6 | | |
| | | 20 | | | | | | 1 | | | 1 | | |
| | 21 | | | | | | 11 | | | 11 | | | |
| | 河川区域内コース 集計 | | | | 0 | 1 | 0 | 1 | 58 | 0 | 0 | 60 | |
| | 河川区域外 コース | 淀川区役所～毛馬排水機場 | 22 | | | | | | | | 1 | 1 | |
| 23 | | | | | | | | | 1 | | 1 | | |
| 23 | | | | | | | | | 1 | | 1 | | |
| 河川区域外コース 集計 | | | | | | | | 2 | 1 | 3 | | | |
| 淀川区・東淀川区・都島区・北区・福島区 | | | | 0 | 1 | 0 | 1 | 58 | 2 | 1 | 63 | | |
| 淀川区全活動総計 | | | | 3 | 19 | 14 | 15 | 72 | 2 | 34 | 159 | | |

③東淀川区

東淀川区では、平成 17 年から 23 年までの 7 年間に 75 件の活動が実施されている。

活動開始当初は自然観察を目的とした活動が行われていたが、その後、さまざまな活動へと拡大してきている。

東淀川区では柴島干潟を活用した活動が多く見られるとともに、水道記念館と河川区内のポイントなどを組み合わせた活動が実施されている。また、水道記念館は水利用に関するレンジャー活動の重要な拠点となっている。

表 東淀川区における河川レンジャー活動一覧

| 活動区域 | 活動場所 分類 | 活動場所 | 年度 | 河川 美化 | 環境 保全 | 啓発 その他 | 広報 | 自然 観察 | 水利用 | 防災 | 総計 | |
|------------------------------|-----------------|----------------|----|----------|----------|-----------|----|----------|-----|----|----|----|
| 東淀川区 | 河川区域内 ポイント | 柴島干潟 | 21 | | | | | 1 | | | 1 | |
| | | | 22 | | | | | 1 | | | 1 | |
| | | 赤川鉄橋下流河川敷 | 22 | | | 1 | | | | 1 | 2 | |
| | 河川区域内ポイント 集計 | | | | 0 | 0 | 1 | 0 | 2 | 0 | 1 | 4 |
| | 河川区域内 コース | 赤川鉄橋下流河川敷～柴島干潟 | | 22 | | | | | 1 | | | 1 |
| | | 赤川仮橋～菅原城北大橋 | | 23 | 1 | | | | | | | 1 |
| | | 豊里ヨシ群落～柴島干潟 | | 23 | | | | | 1 | | | 1 |
| | 河川区域内コース 集計 | | | | 1 | 0 | 0 | 0 | 2 | 0 | 0 | 3 |
| | 河川区域外 コース | 柴島干潟、水道記念館 | | 23 | | | 1 | | | | | 1 |
| | 河川区域外コース 集計 | | | | 0 | 0 | 1 | 0 | 0 | 0 | 0 | 1 |
| | 行政庁舎等 | 東淀川区役所 | | 22 | | | | 1 | | | | 1 |
| | 行政庁舎等 集計 | | | | 0 | 0 | 0 | 1 | 0 | 0 | 0 | 1 |
| | 公共施設等 | 水道記念館 | | 21 | | 1 | | | | 3 | | 4 |
| | | 23 | | 3 | 1 | | | | | 4 | | |
| 東淀川図書館 | | 22 | | | 2 | | | | | 2 | | |
| 公共施設等 集計 | | | | 0 | 4 | 3 | 0 | 0 | 3 | 0 | 10 | |
| 東淀川区 集計 | | | | 1 | 4 | 5 | 1 | 4 | 3 | 1 | 19 | |
| 東淀川区・ 淀川区・ 都島区 | 河川区域内 コース | 十三干潟～柴島干潟 | | 17 | | | | 9 | | | 9 | |
| | | | | 18 | | | | 10 | | | 10 | |
| | | | | 19 | | | | 14 | | | 14 | |
| | | | | 20 | | | | 7 | | | 8 | |
| | | | | 23 | | 1 | | | | | | 1 |
| | 十三干潟～柴島干潟 水道記念館 | | 20 | | | | | 6 | | | 6 | |
| | 河川区域内コース 集計 | | | | 0 | 1 | 0 | 1 | 46 | 0 | 0 | 48 |
| | 河川区域外 コース | 大川～水道記念館 | | 21 | | | 1 | | | | | 1 |
| | | 淀川区役所～毛馬排水機場 | | 22 | | | | | | | 1 | 1 |
| | | 淀川区役所～柴島浄水場 | | 23 | | | | | | 1 | | 1 |
| | | 淀川区役所～水道記念館 | | 23 | | | | | | 1 | | 1 |
| | 河川区域外コース 集計 | | | | 0 | 0 | 1 | 0 | 0 | 2 | 1 | 4 |
| | 学校 | 大阪市立 野中小学校 | | 18 | | | 1 | | | | | 1 |
| 淀川河川公園 十三野草地区～柴島干潟、十三干潟～柴島干潟 | | 20 | | | | | 1 | | | 1 | | |
| | | 21 | | | | | 1 | | | 1 | | |
| | | 22 | | | | | 1 | | | 1 | | |
| 学校 集計 | | | | 0 | 0 | 1 | 0 | 3 | 0 | 0 | 4 | |
| 東淀川区・淀川区・都島区 集計 | | | | 0 | 1 | 2 | 1 | 49 | 2 | 1 | 56 | |
| 総計 | | | | 1 | 5 | 7 | 2 | 53 | 5 | 2 | 75 | |

④此花区

此花区では、平成 22 年に 1 件の活動が実施されている。^{みおつくし} 湊標住吉神社を起点に河川に係わる史跡・施設等をめぐるもので、防災を目的とした活動である。

表 此花区における河川レンジャー活動一覧

| 活動区域 | 活動場所 分類 | 活動場所 | 年度 | 河川 美化 | 環境 保全 | 啓発 その他 | 広報 | 自然 観察 | 水利用 | 防災 | 総計 |
|------|--------------|-------------|----|----------|----------|-----------|----|----------|-----|----|----|
| 此花区 | 河川区域外 コース | 湊標住吉神社～西島水門 | 22 | | | | | | | 1 | 1 |
| | 河川区域外コース 集計 | | | | | | | | | 1 | 1 |
| 総計 | | | | | | | | | | 1 | 1 |

⑤福島区

福島区では、はじめて河川レンジャー活動が実施された平成 20 年から 22 年までの 3 年間に、24 件の活動が実施されている。いずれも海老江再生干潟を中心に自然観察を行う活動である。

表 福島区における河川レンジャー活動一覧

| 活動区域 | 活動場所 分類 | 活動場所 | 年度 | 河川 美化 | 環境 保全 | 啓発 その他 | 広報 | 自然 観察 | 水利用 | 防災 | 総計 |
|----------------|---------------|--------------|----|----------|----------|-----------|----|----------|-----|----|----|
| 福島区 | 河川区域内 ポイント | 海老江再生干潟 | 20 | | | | | 1 | | | 1 |
| | | | 22 | | | | | 11 | | | 11 |
| | 河川区域内ポイント 集計 | | | | | | | 12 | | | 12 |
| 福島区 集計 | | | | | | | | | | | |
| 福島区・ 淀川区・北区 | 河川区域内 コース | 海老江再生干潟～十三干潟 | 20 | | | | | 1 | | | 1 |
| | | | 21 | | | | | 11 | | | 11 |
| | 河川区域内コース 集計 | | | | | | | 12 | | | 12 |
| 淀川区・北区・福島区 集計 | | | | | | | | | | | |
| 総計 | | | | | | | | | | | |

⑥北区

北区では近年河川レンジャー活動が実施されるようになってきており、平成 20 年にはじめて活動が実施されてから平成 23 年までの 4 年間に 19 回の活動が実施されている。

河川区域内では海老江再生干潟～十三干潟にかけて自然観察活動が行われている。

河川区域外の活動として、学校や区役所、図書館などを活用した啓発、広報活動などが実施されている。

表 北区における河川レンジャー活動一覧

| 活動区域 | 活動場所 分類 | 活動場所 | 年度 | 河川 美化 | 環境 保全 | 啓発 その他 | 広報 | 自然 観察 | 水利用 | 防災 | 総計 | |
|----------------|--------------|---------------|----|----------|----------|-----------|----|----------|-----|----|----|----|
| 北区 | 学校 | 大阪市立 堀川小学校 | 22 | | | | 1 | | | | 1 | |
| | | | 23 | | | | | | | | 1 | |
| | 学校 集計 | | | | 0 | 0 | 1 | 1 | 0 | 0 | 0 | 2 |
| | 行政庁舎等 | 北区役所 | 23 | | | | | 1 | | | | 1 |
| | | 行政庁舎等 集計 | | | 0 | 0 | 0 | 1 | 0 | 0 | 0 | 1 |
| | 公共施設等 | 大阪市 住まい情報センター | 22 | | | 1 | | 2 | | | | 3 |
| 北図書館 | | 23 | | | | | 1 | | | | 1 | |
| 公共施設等 集計 | | | | 0 | 1 | 1 | 2 | 0 | 0 | 0 | 4 | |
| 北区 集計 | | | | | | | | | | | | |
| 福島区・ 淀川区・北区 | 河川区域内 コース | 海老江再生干潟～十三干潟 | 20 | | | | | 1 | | | 1 | |
| | | | 21 | | | | | 11 | | | 11 | |
| | 河川区域内コース 集計 | | | | 0 | 0 | 0 | 0 | 12 | 0 | 0 | 12 |
| 淀川区・北区・福島区 集計 | | | | | | | | | | | | |
| 総計 | | | | | | | | | | | | |

⑦都島区

都島区では、平成 18 年から 23 年までの 5 年間に、20 件の活動が実施されている。

毛馬排水機場を中心に河川美化、防災に関連した活動が数多く行われており、この地区の活動拠点のひとつとなっている。また区民センターを活用した啓発その他の取り組みも実施されている。

表 都島区における河川レンジャー活動一覧

| 活動区域 | 活動場所分類 | 活動場所 | 年度 | 河川美化 | 環境保全 | 啓発その他 | 広報 | 自然観察 | 水利用 | 防災 | 総計 |
|--------------------|-------------|------------------|----|------|------|-------|----|------|-----|----|----|
| 都島区 | 河川区域内コース | 大川 | 22 | | | | | | | 2 | 2 |
| | | 河川区域内コース 集計 | | 0 | 0 | 0 | 0 | 0 | 0 | 2 | 2 |
| | 河川管理施設 | 毛馬排水機場 | 18 | | | | | | | 2 | 2 |
| | | | 19 | 1 | | | | | 1 | 2 | |
| | | | 20 | 2 | | | | | 2 | 4 | |
| | | | 21 | | | | | 1 | 1 | 2 | |
| | 22 | | | | | | | 2 | 2 | | |
| | 河川管理施設 集計 | | 3 | 0 | 0 | 0 | 1 | 1 | 7 | 12 | |
| 公共施設等 | 都島区民センター | 18 | | | 1 | | | | | 1 | |
| | | 20 | | 1 | | | | | | 1 | |
| | | 21 | | | 1 | | | | | 1 | |
| 公共施設等 集計 | | 0 | 1 | 2 | 0 | 0 | 0 | 0 | 3 | | |
| 都島区 集計 | | | 3 | 1 | 2 | 0 | 1 | 1 | 9 | 17 | |
| 都島区・淀川区・東淀川区・西区 | 河川区域外コース | 大川～水道記念館 | 21 | | | 1 | | | | | 1 |
| | | 淀川区役所～毛馬排水機場 | 22 | | | | | | | 1 | 1 |
| | | 津波・高潮ステーション～淀川大堰 | 23 | | | | | | | 1 | 1 |
| | 河川区域外コース 集計 | | 0 | 0 | 1 | 0 | 0 | 0 | 2 | 3 | |
| 都島区・淀川区・東淀川区・西区 集計 | | 0 | 0 | 1 | 0 | 0 | 0 | 2 | 3 | | |
| 総計 | | | 3 | 1 | 3 | 0 | 1 | 1 | 11 | 20 | |

⑧旭区

旭区では、平成 18 年から 22 年までの 5 年間に、8 件の活動が実施されている。城北ワンド群を中心に、環境保全、自然観察に関する活動が行われている。

表 旭区における河川レンジャー活動一覧

| 活動区域 | 活動場所分類 | 活動場所 | 年度 | 河川美化 | 環境保全 | 啓発その他 | 広報 | 自然観察 | 水利用 | 防災 | 総計 |
|--------------|-----------|--------|----------------|------|------|-------|----|------|-----|----|----|
| 旭区 | 河川区域内ポイント | 城北ワンド群 | 18 | | 1 | | | | | | 1 |
| | | | 19 | | 2 | | | | | | 2 |
| | | | 20 | | 1 | | | | | | 1 |
| | | | 21 | | 1 | | | | | | 1 |
| | | | 22 | | 1 | | | | | | 1 |
| | | 19 | 大工大占用グラウンド前ヨシ原 | | | | | | 1 | | |
| | 20 | | | | | | | 1 | | | 1 |
| 河川区域内ポイント 集計 | | 0 | 6 | 0 | 0 | 2 | 0 | 0 | 8 | | |
| 総計 | | | 0 | 6 | 0 | 0 | 2 | 0 | 0 | 8 | |

⑨その他の地域の活動について

平成 18 年以降、福島・毛馬出張所管内河川レンジャーは京都市、高槻市など広域にわたって河川レンジャー活動を行っている。その活動回数は 20 回である。

活動内容を見ると、クレオ大阪、京・エコロジーセンターなどの公共施設を利用した広報活動や、鶴殿ヨシ原などでの環境保全活動などが行われている。

表 その他の地域の河川レンジャー活動一覧

| 活動区域 | 活動場所 分類 | 活動場所 | 年度 | 河川 美化 | 環境 保全 | 啓発 その他 | 広報 | 自然 観察 | 水利用 | 防災 | 総計 |
|-------------|----------------|------------------------|----|----------|----------|-----------|----|----------|-----|----|----|
| 京都市伏見区 | 河川区域内 ポイント | 向島 ヨシ原 | 20 | | | | | 1 | | | 1 |
| | | | 21 | | | | | 1 | | | 1 |
| | | | 22 | | | | | 1 | | | 1 |
| | 河川区域外 コース | 三栖閣門資料館～月桂冠大倉記念館 | 23 | | | 1 | | | | | 1 |
| 公共施設等 | 京・エコロジーセンター | 22 | | | | 1 | | | | 1 | |
| 京都市伏見区 | 集計 | | 0 | 0 | 1 | 1 | 3 | 0 | 0 | 5 | |
| 高槻市 | 河川区域内 ポイント | 鶴殿ヨシ原 | 18 | | 1 | | | | | | 1 |
| | | | 20 | | 2 | | | | | 2 | |
| | | | 21 | | 1 | | | | | 1 | |
| | | | 22 | | 1 | | | | | 1 | |
| | | | 23 | | | | | 1 | | 1 | |
| 高槻市 | 集計 | | 0 | 5 | 0 | 0 | 1 | 0 | 0 | 6 | |
| 枚方市 | 行政庁舎等 公共施設等 | 淀川河川事務所 淀川資料館 | 20 | | | | | | | 1 | 1 |
| | | | 23 | | | | | | | 1 | 1 |
| 枚方市 | 集計 | | 0 | 0 | 0 | 0 | 0 | 0 | 2 | 2 | |
| 寝屋川市 | 公共施設等 | 大阪府 水生生物センター | 22 | | | | | 1 | | | 1 |
| 寝屋川市 | 集計 | | 0 | 0 | 0 | 0 | 1 | 0 | 0 | 1 | |
| 大阪市西区 | 河川区域外 コース | 津波・高潮ステーション～安治川防 潮扉 | 23 | | | | | | | 1 | 1 |
| | | | 22 | | | | | | | 1 | 1 |
| 大阪市西区 | 集計 | | 0 | 0 | 0 | 0 | 0 | 0 | 2 | 2 | |
| 大阪市中央区 | 公共施設等 | 大阪歴史博物館 | 22 | | | | 1 | | | | 1 |
| 大阪市中央区 | 集計 | | 0 | 0 | 0 | 1 | 0 | 0 | 0 | 1 | |
| 大阪市天王寺 区 | 公共施設等 | クレオ大阪 大阪国際交流センター | 22 | | | | 1 | | | | 1 |
| | | | 22 | | 1 | | | | | | 1 |
| 大阪市天王寺区 | 集計 | | 0 | 1 | 0 | 1 | 0 | 0 | 0 | 2 | |
| 大阪市阿倍野 区 | 公共施設等 | 阿倍野防災センター | 23 | | | | | | | 1 | 1 |
| 大阪市阿倍野区 | 集計 | | 0 | 0 | 0 | 0 | 0 | 0 | 1 | 1 | |
| 総計 | | | | 0 | 6 | 1 | 3 | 5 | 0 | 5 | 20 |

5. 活動内容/河川レンジャー数

活動内容ごとに管内の河川レンジャー数の推移を見ると以下の通りである。

平成 23 年はすべての分野について活動が行われているが、河川美化、水利用に取り組んだ河川レンジャーはそれぞれ 1 名となっている。

河川美化、水利用に関する活動については、これまで取り組んだ河川レンジャーが少なく、また、自然観察については、多くの河川レンジャーが取り組んできている分野である。

表 福島・毛馬管内における活動内容と河川レンジャー数(延べ人数)

| 年度 | レンジャー数 | 河川美化 | 環境保全 | 啓発その他 | 広報 | 自然観察 | 水利用 | 防災 | 総計 |
|----|--------|------|------|-------|----|------|-----|----|----|
| 17 | 2名 | | | | | 1 | | 1 | 2 |
| 18 | 4名 | | 1 | 2 | 1 | 1 | | 1 | 6 |
| 19 | 4名 | 2 | 1 | 1 | | 1 | | 2 | 7 |
| 20 | 4名 | 1 | 2 | 2 | 2 | 3 | | 2 | 12 |
| 21 | 6名 | 1 | 2 | 3 | 1 | 4 | 2 | 2 | 15 |
| 22 | 7名 | 1 | 3 | 2 | 5 | 6 | | 5 | 22 |
| 23 | 5名 | 1 | 3 | 4 | 2 | 4 | 1 | 3 | 18 |
| 総計 | | 6 | 12 | 14 | 11 | 20 | 3 | 16 | 82 |

注)河川レンジャーは複数分野で活動しているため、総計はレンジャー数と一致しない

(参考)河川レンジャー全体の活動状況(平成 15 年～平成 23 年度)

平成 15 年度から活動を開始した河川レンジャーは、これまでの 9 年間で、約 11 万人もの人々に淀川の魅力を伝えてきた。

河川レンジャーが 27 名と、最も多い平成 22 年度は活動回数が最も多くなっている。参加者数は水都大阪など大型イベントのあった平成 21 年度が最大となっているが、以降 2 年続けて減少している。

平成 23 年度の活動参加者数については、前年から約 10,000 人減少している。その原因として、河川レンジャーの数が 27 名から 20 名へ減少していること、広報活動の実施回数が減少したことなどが挙げられる。

表 活動回数および参加者数一覧(平成 15～23 年度)

| 年度 | レンジャー数 | | 河川美化 | 環境保全 | 啓発その他 | 広報 | 自然観察 | 水利用 | 防災 | 総計 |
|----|--------|------|--------|-------|--------|--------|--------|-------|-------|---------|
| 15 | 1名 | 実施回数 | 7 | | 11 | | 3 | | | 21 |
| | | 参加者数 | 489 | | 867 | | 128 | | | 1,484 |
| 16 | 2名 | 実施回数 | 9 | | 12 | 6 | 2 | | | 29 |
| | | 参加者数 | 115 | | 1,009 | 59 | 89 | | | 1,272 |
| 17 | 4名 | 実施回数 | 1 | 2 | 9 | 1 | 13 | | 2 | 28 |
| | | 参加者数 | 45 | 41 | 508 | 58 | 215 | | 130 | 997 |
| 18 | 13名 | 実施回数 | 1 | 4 | 23 | 2 | 25 | 1 | 6 | 62 |
| | | 参加者数 | 70 | 270 | 1,548 | 59 | 818 | 200 | 277 | 3,242 |
| 19 | 13名 | 実施回数 | 23 | 6 | 21 | 7 | 51 | | 7 | 115 |
| | | 参加者数 | 2,104 | 467 | 1,576 | 1,230 | 2,145 | | 425 | 7,947 |
| 20 | 17名 | 実施回数 | 17 | 14 | 33 | 19 | 67 | 2 | 19 | 171 |
| | | 参加者数 | 2,581 | 532 | 2,488 | 1,396 | 3,305 | 114 | 1,257 | 11,673 |
| 21 | 24名 | 実施回数 | 19 | 13 | 70 | 24 | 61 | 9 | 14 | 210 |
| | | 参加者数 | 4,689 | 528 | 5,550 | 17,101 | 2,635 | 373 | 1,174 | 32,050 |
| 22 | 27名 | 実施回数 | 28 | 29 | 57 | 36 | 62 | 5 | 32 | 249 |
| | | 参加者数 | 4,342 | 1,136 | 3,412 | 14,593 | 2,680 | 252 | 3,064 | 29,479 |
| 23 | 20名 | 実施回数 | 14 | 44 | 71 | 21 | 43 | 8 | 27 | 228 |
| | | 参加者数 | 3,729 | 984 | 4,033 | 5,157 | 3,130 | 399 | 2,328 | 19,760 |
| 合計 | | 実施回数 | 119 | 112 | 307 | 116 | 327 | 25 | 107 | 1,113 |
| | | 参加者数 | 18,164 | 3,958 | 20,991 | 39,653 | 15,145 | 1,338 | 8,655 | 107,904 |

