


# 「川辺りの観・体感場を歩こう」三川合流と京街道

此処、三川合流部は明治の終わり頃から昭和の初めにかけて作られた人工の川で、もっと昔は淀城の辺りにあり、巨椋池から流れ出る水の出口でもありました。

今はなくなった川や池の跡を体感することにより川に親しみを持つと同時に川の危険も知りましょう。



◎開催日 令和4年11月6日(日) 予備日11月13日(日)

前日PM 7:00前の天気予報で、当日9-12時の降水確率が50%以上の時は延期とします。

**緊急事態宣言等の発出時は中止とします。**

◎集合 京阪本線 石清水八幡宮駅 八幡市観光案内所前

受付開始: 8:30 出発: 9:00

◎解散 京阪本線 橋本駅 予定: 12:00

◎内容 さくらであい館展望台からの眺望と淀川沿いの京街道など「川辺り歩き」をしながら、川識のお話をします。(裏面ルート図のとおり) 歩行距離: 約 4.2 km

◎参加対象 定員 20名程度(小学校3年生以上、中学生以下は保護者同伴)

◎参加費 無料 (熱のある方・体調の悪い方は当日の欠席届可)

◎服装・持ち物 日除けの帽子、歩きやすい靴、水分補給の水筒 淀川管内河川レンジャーHP↑

◎お問合せ・申込み ホームページまたはメールでお申し込みをお願いします。✕切: 11月3日(木)  
メールの場合は、タイトルに「観・体感場の活動申し込み」、本文に活動名と代表者のお名前・電話番号・メールアドレス・参加者名(お子さんの場合は年齢)記載してください。

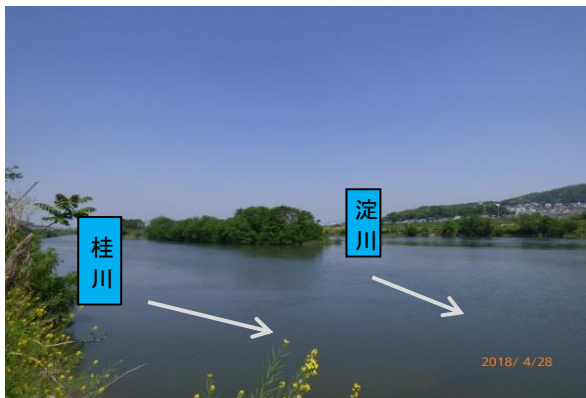


淀川管内河川レンジャー事務局 中央流域センター(平日 9:00~17:00) HPでも受付ます

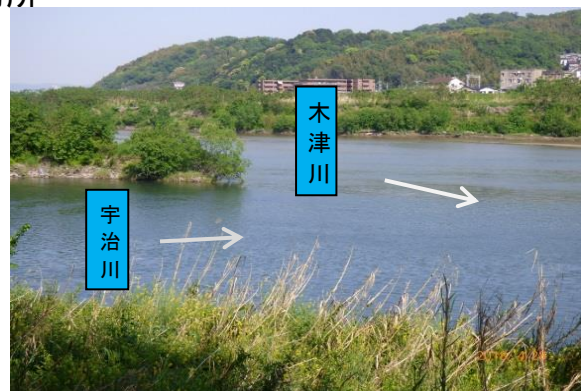
TEL: 072-861-6801 FAX: 072-841-5663 E-mail cyuuou-kasen@nifty.com

当日の担当 淀川管内河川レンジャー 鎌田 繁樹 TEL: 090-7961-8251

◎支援・協力 国土交通省 近畿地方整備局 淀川河川事務所



桂川・淀川合流点



宇治川・木津川合流点

## 河川レンジャーと行政・住民などの関係図



淀川管内河川レンジャーは、住民等と行政が一緒になって淀川を守り、育てるために誕生しました。

淀川管内河川レンジャーは、住民等と行政コーディネートしながら、淀川・宇治川・桂川・木津川をフィールドとして、防災、環境保全、歴史文化、川づくり、河川管理支援などの川に関する様々な活動を行います。

淀川管内河川レンジャーの活動を通じて淀川に関心を持ち愛してもらおうファンが増え、淀川と地域との良好な関係が作られることを目指しています。

## i、ルート図(三川合流と京街道)



### 観、体感場

- |  |              |
|--|--------------|
| ①東高野街道                                 | ⑧石清水八幡宮 登り口  |
| ②木津川(川識の時間)                            | ⑨京街道         |
| ③木津川御幸橋                                | ⑩柳谷の渡し       |
| ④さくらであい館、展望塔見学<br>背割り・導流堤、旧京街道、きつねの渡し、 | ⑪木津川・宇治川合流点  |
| ⑤旧御幸橋、                                 | ⑫廣瀬の渡し       |
| ⑥(石積み上の倉・町屋)                           | ⑬淀川・桂川合流点    |
| ⑦山崎橋 跡                                 | ⑭くずは台場・高浜台場跡 |